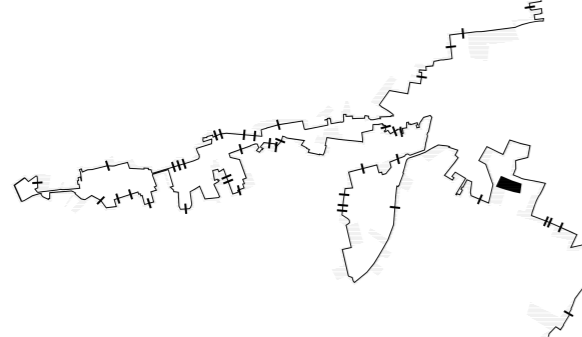
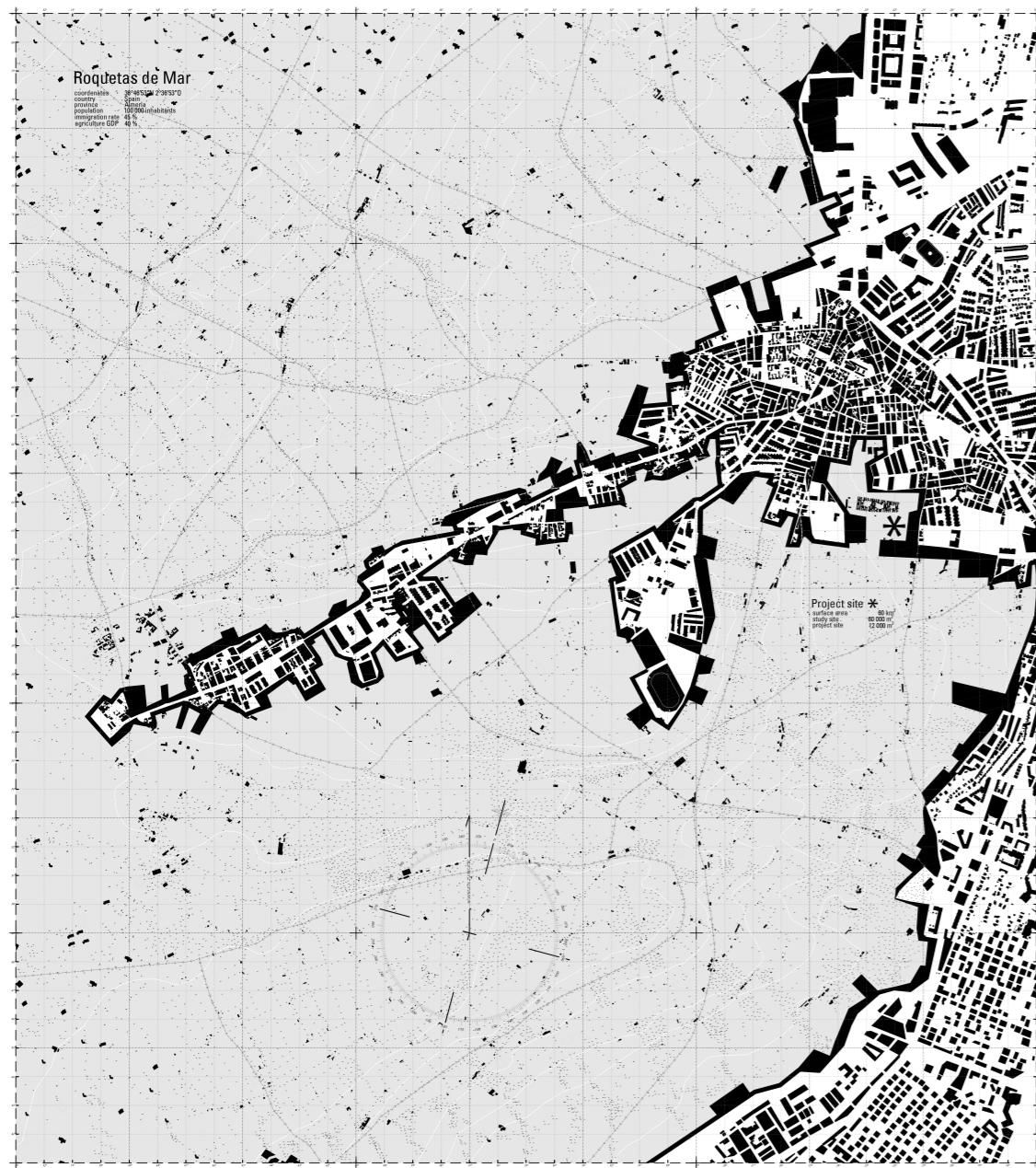


El invernadero tiene la capacidad de transformar de golpe un territorio. Ha convertido un espacio en un nuevo paisaje y el horizonte almorranero conocido como 'mar de plástico'. Como en una carta náutica, las marañas y corrientes invaden extensas franjas y zonas del litoral costero y descienden hasta las playas.

Overhead view of the territory in the project site. The image shows the coastline and the location of the project site. The text is in Spanish and describes the project's impact on the landscape.



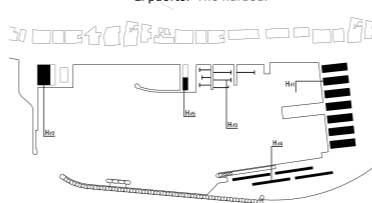
línea de costa - acciones



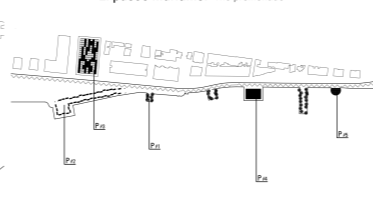
Se plantea una línea narrativa que va definiendo la transformación de unos puntos de acción o nodos, que pretenden favorecer el intercambio entre dos mundos en conflicto y buscan generar nuevas oportunidades además de dotar de una nueva identidad al actual límite, a la nueva línea de costa.

The project is a narrative line that defines the transformation of action points or nodes, aiming to promote exchange between two conflicting worlds and generate new opportunities, while also providing a new identity to the current border and the new coastline.

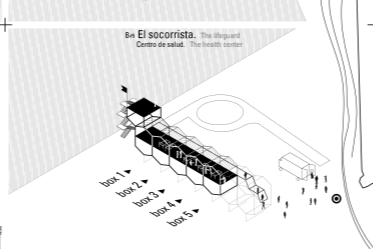
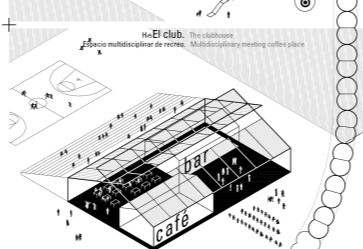
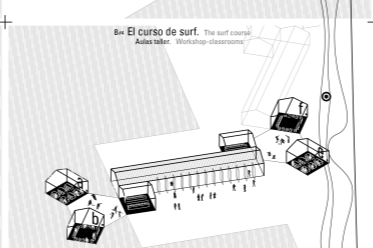
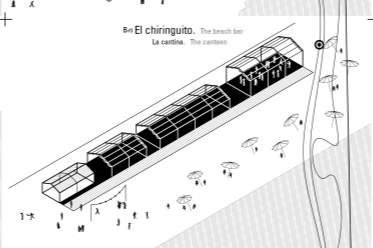
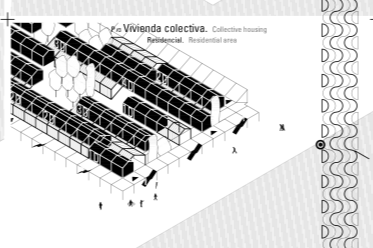
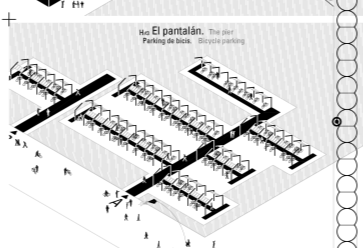

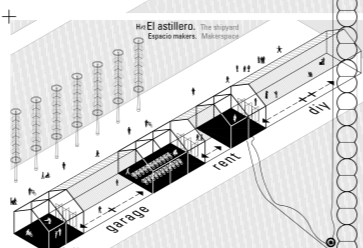
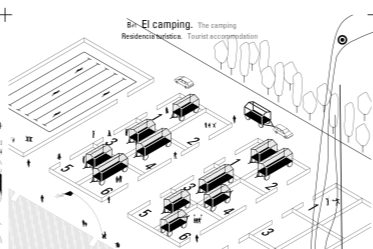

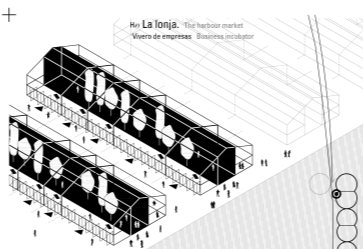
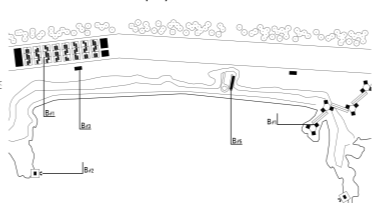
El puerto. The harbour



El paseo marítimo. The promenade



La playa. The beach



la línea de costa
El desplazamiento de la línea de costa busca alterar las condiciones en las que se producen las acciones y crear un nuevo escenario.

the coastline
The movement of the coastline seeks to alter the conditions in which the actions take place and create a new scenario.

el puerto
El puerto es un punto privilegiado para el área empresarial.

el paseo marítimo
El paseo marítimo es un elemento del paisaje.

la playa
La playa es una parte del litoral.

el territorio invernadero
El presente del territorio invernadero es la foto fija que permite ver el estado de un proceso en marcha.


redefiniendo el límite
La propuesta redefine sobre la existencia del límite costero a lo largo de todo el frente entre el territorio invernadero y el territorio costero.

el paisaje continuado
Una en día es un procedimiento de selección que conforma una ciudad continua a lo largo del desplazamiento y a lo largo del territorio.

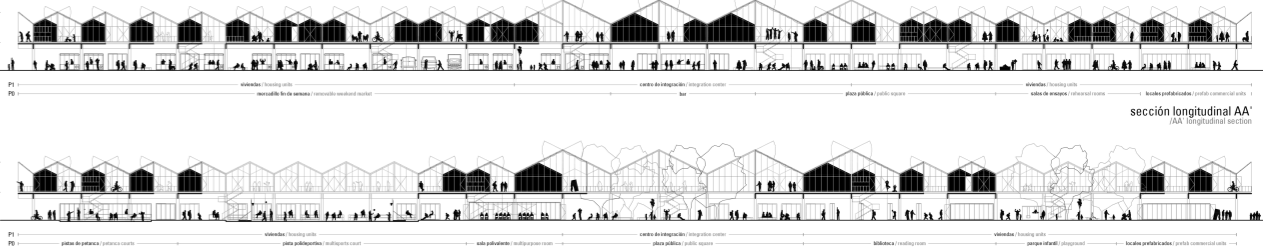
desplazamientos agrícolas y urbanísticos
El proyecto plantea dos tipos de desplazamientos: el agrícola y el urbano.

La propuesta sobre el área de proyecto presenta un componente teórico importante el jugar con unos parámetros urbanísticos alternativos para a la vez concreta y consistente en la búsqueda de una nueva forma de relación entre la ciudad y el objeto invernadero.


The proposal on the project area presents an important theoretical component in playing with urbanistic parameters to simultaneously concretize and consistent in the search for a new form of relationship between the city and the greenhouse object.



Se exploran dos ámbitos de estudio y dos líneas de actuación. Por un lado, se relaciona la estructura, una serie de puntos de intercambio, producción de energía y expresión de flujo interior además de servir de soporte para una respuesta a las acciones que se plantean en el territorio.



sección longitudinal AA'
sección longitudinal BB'



planta baja



planta primera

las viviendas
Las unidades de vivienda presentan un carácter residencial y se sitúan en el interior del terreno.

los invernaderos
El desplazamiento de algunos invernaderos modifica las condiciones de cultivo y de producción.

el centro
Centro de intercambio y producción que forma parte del sistema.

los patios
Tres grandes patios rodean la zona central del área de proyecto.

la calle
Viviendas e invernaderos rodeados por áreas de cultivo que sirven para el ocio y el deporte.

las viviendas
The housing units have a strong residential character and are located in the interior of the plot.

los invernaderos
The displacement of some greenhouses modifies the cultivation and production conditions.

el centro
Center of exchange and production that forms part of the system.

los patios
Three large patios surround the central area of the project site.

la calle
Houses and greenhouses surrounded by cultivation areas that serve for leisure and sport.