LA NIVE (FR)
EIB / VILLES VIVANTES

FAIRE TERRE LA NIVE

CHAMPS D'ACTIONS COOPÉRATIFS POUR UN TERRITOIRE D'AVENIR

De sa source, dans la forêt d'Orion à la frontière espagnole, jusqu'à son **embouchure dans l'Adour à Bayonne**, la Nive parcourt 80 km. Elle traverse **un territoire de montagne, de bocage et de vallées, où un paysagiste de garaye dans le piémont et des barthes en plaine.** Son bassin versant rassemble 26 communes, quelques **100.000 habitants**, et permet d'**alimenter en eau potable 25% du Département** des Pyrénées-Atlantiques, soit un bassin de vie de 190.000 personnes en Hiver et 400.000 pour les JO.

Composé à plus de **60% de terres agricoles**, et alors que la **moitié des agriculteurs partiront à la retraite d'ici 2030**, le métier d'agriculteur se **pratique sous contraintes financières et climatiques** de plus en plus **difficiles**. Les **sols** de ce bassin versant **sont pauvres**, acides et lessivés et subissent intensément l'érosion. **Cultiver une agriculture nourricière, performante, durable et accessible financièrement devient un impératif.**

Il nous faut donc **FAIRE TAIRE L'EAU DANGEREUSE**, la retraite **chemin-de-fer-marition le plus naturelle possible**, le **valorisé et l'hydroélectricité** pour **mieux la préserver**. Dans les champs, il s'agit de **repenser la manière de cultiver et d'utiliser l'eau. En ville**, il s'agit d'**aménager autrement, désimperméabiliser et renaturer souvent, et désamorcer parfois.**

Il nous faut **FAIRE TERRE** autrement, **retrouver des sols chargés en matière organique, plus vivants, resourcés**, concilient pratiques non intensives, pâturant de la **biomasse** tout en **stockant du carbone et en préservant la ressource en eau.**

Mais les paysans le one Orion habitent on the Source Nive and its mouth in the Adour at Bayonne, the Nive flows for 80 km. Crossing 2 pro-vinces, the Nive basin has 26 municipalities, a population of 100,000 in-habitants and facilities on the plains. Its catchment area covers 190,000 inhabitants, and supplies drinking water to 25% of the Pyrénées-Atlantiques Department, a population of 190,000 in winter and 400,000 in summer.

More than 60% of our land is farmland, and with half of all farmers due to retire by 2030, the farming profession is operating under even greater financial and climatic constraints. At the same time, our food sovereignty is at stake. Our soils are poor, acidic and leached, and suffer from intense erosion. It is crucial to develop nourishing, efficient, durable and affordable agriculture.

So we need to silence the dangerous water, redirect it to the best natural path possible, save it where and withdraw it, to better preserve it. In the city, it is a matter of redesigning, renaturing and sometimes unsealing. In the fields, it is a matter of developing differently, other farming practices, and sometimes repasturing.

We need to cultivate the land differently, to rediscover soils that are full of organic matter, more alive, less intensive, reconciling non-intensive grazing, and sustainably harvest while ensuring carbon and preserving water resources.

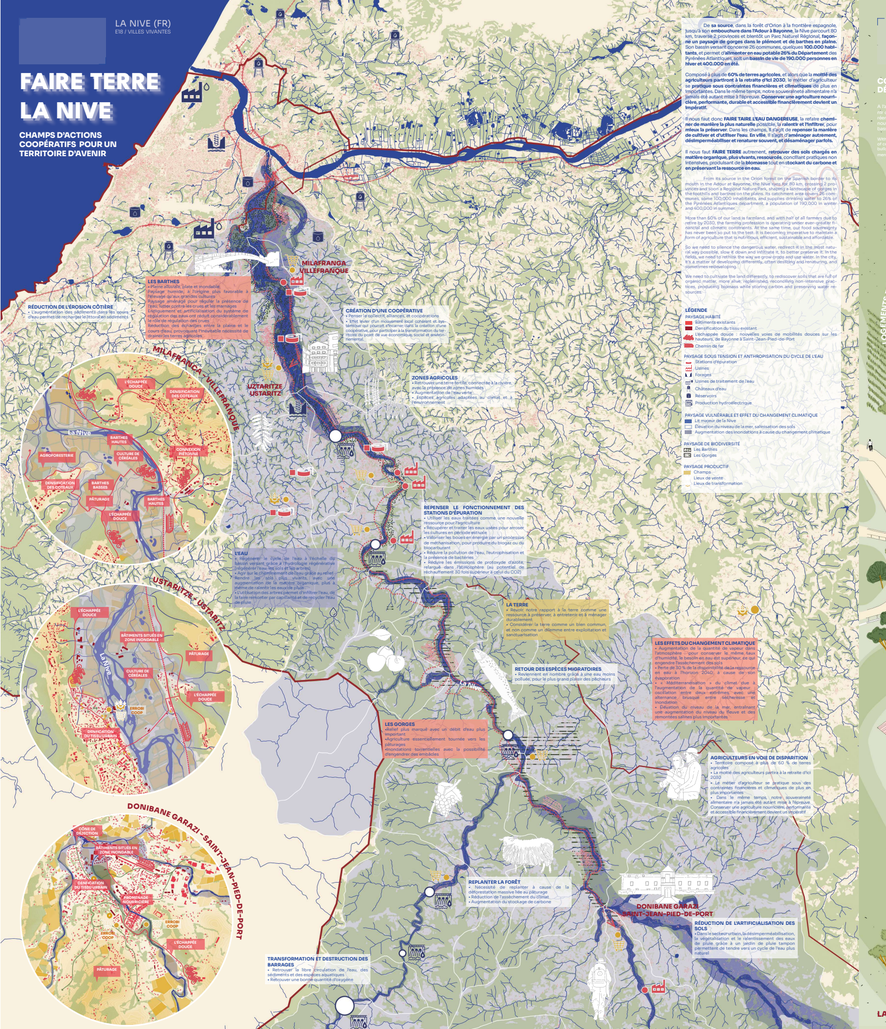

DÉSAMÉNAGER PARFOIS RENATURER SOUVENT

1. Désaménager

Afin de retrouver un cycle de l'eau plus naturel et de renouer avec le partenariat fécond entre Nive et les sols, nous proposons donc de désaménager certains ouvrages, afin de leur rendre des bénéfices d'enrichement, de canaux dévoilés ou de régulation des crues dans les Barthes.

1. Dewanda - In order to restore a more natural water cycle and re-establish the fruitful partnership between water and soil, we therefore propose to dismantle, as soon as possible, all systems of damming, ripping, diverted canals or flood control in the Barthes.

2. Renaturer

La relation à la rivière est responsée pour régénérer le paysage hydraulique. Il faut donc rendre à la rivière son espace, bien sûr pour que les usagers et utilisateurs du cours d'eau sont les premiers concernés, mais aussi non-humaines, avec le castor ! - ingénieur des écosystèmes mieux qu'aucun architecte des cours d'eau.

2. Renaturalize - The relationship with the river is being rethought in order to regenerate the hydraulic landscape of the Nive. Rivers to human cooperation of course, because the users and users of the watercourse are the first to be affected, but also on human cooperation, with the beaver! 'ecosystem-engineer' is 'great river architect'.

LA NIVE (FR)
EIB / VILLES VIVANTES

CONSERVER ET ADAPTER DÉCONSTRUIRE ET RÉEMPLOYER

A l'époque d'abondance, il était nécessaire d'arbitrer sur l'endroit où construire et où ne pas construire. Aujourd'hui, la décroissance nous oblige à penser les usages du bâti différemment. Il nous faut donc réapprendre pour réconcilier à des usages actuels et futurs, la transformation et la réhabilitation du bâti existant, tout en préservant les espaces publics.

Dans un contexte de crise du logement, les architectes doivent de nouveau concevoir des bâtiments, mais pas seulement. Ils doivent aussi penser à la manière dont ils vont pouvoir être réemployés, pour éviter toute nouvelle crise du logement et de la crise du bâtiment en cas.

FORMER ET TRANSFORMER ERROBI COOP

La **Coopérative** est un point de contact entre le **monde agricole** et la **société civile, entre les anciens et les nouveaux agriculteurs**, un lieu **démocratisation et de transmission**.

Elle **prend ses quartiers** dans l'**ancienne minoterie d'Ainhoa** pour proposer :

- Un **centre de formation agricole et sociale**, les locaux permettent de diversifier les associations locales existantes et les espaces de travail modulaires accueillent des sessions de formation intitulé, continue et de reconversion.
- Un **centre de transformation, d'accueil et d'écoute** pour le monde agricole (Solidarité Paysans, SOS Détresse, etc.)
- Un **centre de transformation et d'application agroalimentaire** du sorgho et du quinoa transformés en bière dans la micro-brasserie, en pain dans le fournil du paysan boulanger.

The Cooperative is a point of contact between the agricultural world and civil society, between old and new farmers, a place for democratization and transmission. It takes up its quarters in the former mill of Ainhoa to propose:
- An agricultural and social training centre, with premises for housework-ing local associations and modular workspaces to host initial, ongoing and re-training courses.
- A welcome, reception and listening centre for the farming world (Solidarité Paysans, SOS Distress, etc.).
- A food processing and application centre for sorghum and quinoa, which are turned into beer in the micro-brewery and bread in the farmer's bakery.

LA MINOTERIE D'USTARITZ RÉHABILITÉE POUR ACCUEILLIR L'ERROBI COOP

RENOUER AVEC LES COMMUNS : 3 CHAMPS D'ACTION

Faire exister la Nive comme un **territoire cohérent** de projet, c'est partir du défi de **s'opposer sur les forces en présence** pour **amplifier et démultiplier des capacités d'action. Les acteurs du territoire, les usagers et les habitants de la Nive** doivent **se saisir de la notion de valeur d'un directoire de 4 collèges collectifs** en charge d'assurer la cohérence des choix stratégiques avec les politiques publiques territoriales. **Associations/Fédérations/coopératives** disconditions de mise en œuvre sur le terrain, les entreprises floraux de frappe économique et les **citoyens** qui vivent le territoire quotidiennement **au titre d'usage**. La SCIC définit les orientations stratégiques et collecte les fonds institutionnels et d'épargne citoyenne. **Chaque orientation stratégique** se traduit dans un **champ d'action thématique** (Filière SAS), **fédérant son propre réseau d'acteurs et financeurs.**

Making the Nive exist as a coherent project area means building on what already exists, drawing on existing strengths to amplify and multiply the capacities for action. The actors in the territory, users and residents are organised around a board of 4 colleges, local authorities responsible for ensuring that strategic choices are consistent with local public policies, associations/federations/cooperatives in charge of their implementation on the ground, businesses with economic and operational clout, and local residents who are consumers and experts in their use. The SCIC defines the strategic orientations and collects institutional funds and public savings. Each strategic direction is translated into a thematic field of action, bringing together its own network of players and funders.

LA NIVE (FR)
EIB / VILLES VIVANTES

3/3

CULTIVER ET HABITER : ERROBI ETXEA

Pour **accompagner l'adaptation des cultures**, la coopérative propose un **nouveau régime de propriété des terres agricoles**. Dans les barthes, davantage sujettes aux inondations, un **programme de salubrité** est lancé. Il a OLMA fournit aux différentes exploitations **les machines** et les **infrastructures nécessaires à leur activité**.

Le **droit au logement d'office** avait avec le **système de l'urbanisation sur les coteaux** pour **limiter l'artificialisation des terres agricoles**.

To support crop adaptation, the cooperative is proposing a new system of farmland ownership. In the barthes, which are more prone to flooding, a wage-labour programme has been launched. The right to housing is also in place with the system of urbanisation of vineyards on the hillsides in order to limit the artificialisation of farmland.

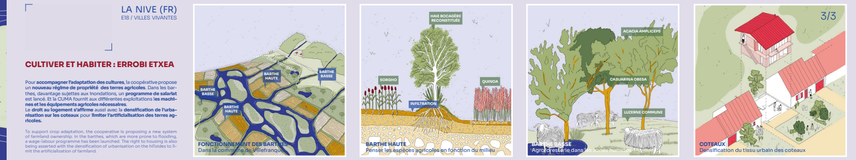

LES BARTHES À VILLEFRANQUE : PLAINE ALLUVIALE CULTIVÉE ET COTEAUX DENSIFIÉS, L'ERROBI ETXEA

VENDRE ET DIALOGUER : VENTA COOP

Plusieurs points de vente mutualisés sont implantés sur la tout le territoire : **à Villefranque, à Ustaritz, à Donibane Garazi, à Ainhoa** (la ferme Lasta), Saint-Jean-Pied-de-Port, la magasin diurne (+ le entrepôt d'origine), la quinguette de Villefranque, etc.

Des **lieux de vente et de commerce, ouvert sur rôle d'animation sportive**, de la **Nive, Saint-Jean-Pied-de-Port, l'esplanade des remparts** dirigent-se autour du camping municipal, du fronton et de la Maison du Parc. Implantée suite à la création du PNR Montagnes Basques avec son centre d'interprétation et d'information. Le Café du Fronton et Tapas ouvre **une nouvelle ère, prenant alors une place de village où la fête** et la vie locale se rassemblent.

À Ustaritz aussi, **le mémorial s'ouvre sur la ville et la société civile** en organisant des **temps d'informations et de concertation** grand public autour de **l'actualité du bassin versant**. Dans l'espace de convivialité se croisent ainsi agriculteurs bénéficiaires, jeunes en formation, chercheurs, bibliothécaires, comme pélerins.

A number of shared sales outlets have been set up throughout the region: in Villefranque, in Ustaritz, in Donibane Garazi, in Ainhoa (the farm Lasta), the factory outlet at the Uztaritz flour mill, the quinguette in Villefranque and so on. In Saint-Jean-Pied-de-Port, the esplanade des remparts is organised around the municipal campground, the fronton and the Maison du Parc, which was set up following the creation of the Montagnes Basques Regional Nature Park, with its interpretation and information centre. The Café du Fronton and Tapas opens a new era, taking on the role of a village where the local festival is held every year in Uztaritz too, the Mur mémorial is open to the town and civil society by organising information and consultation sessions on the current issues of the watershed. In the convivial space, beneficiary farmers, young people in training, librarians, researchers and pilgrims all meet up.

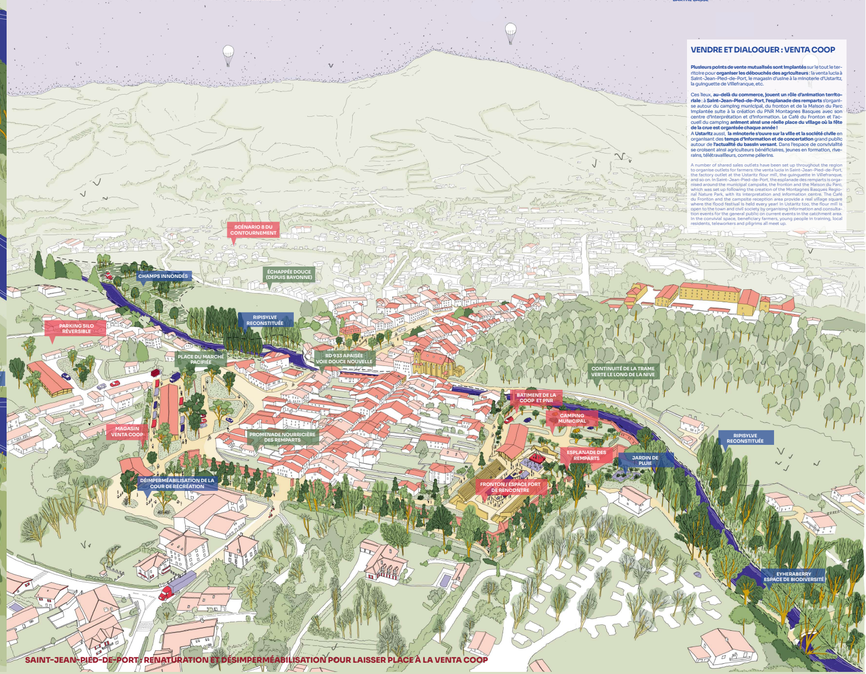

SAINT-JEAN-PIED-DE-PORT : RENATURATION ET DÉSIMPERMÉABILISATION POUR LAISSER PLACE À LA VENTA COOP